

Peter Roller

RADTOUREN AM BODENSEE



IM SALEMER TAL UND IM LINZGAU

Start und Ziel:
Überlingen-Lippertsreute

www.bodensee-radtouren.eu

© by: Peter Roller, Markgröningen

Bisher erschienene Hefte Bodensee dieser Reihe:

Heft I: Salemer Tal & Linzgau

Heft II: Überlinger See & Bodanrück

Heft III: Untersee, Hochrhein, Hegau

Heft IV: Obersee, Alpenrheindelta, Bregenzer Wald

Die im Heft enthaltenen QR-Codes führen zu Onlinekarten für Mobilgeräte.

Autor: Peter **Roller**, Markgröningen

Erstausgabe 2018

6. überarbeitete Ausgabe, 10. Jul. 2024

Druck: Privat

Titelbild: **Landgasthof Keller**, Überlingen-Lippertsreute

Haftung: Dieses Heft enthält private Aufzeichnungen. Jegliche Haftung ist ausgeschlossen.

© **By Peter Roller**, alle Rechte vorbehalten.

Die Nutzung und Wiedergabe unterliegt der Creative Common Lizenz.



Vorwort

Seit 1993 besuche ich, mit meiner Familie, mindestens einmal im Jahr, den [Landgasthof Brauerei Keller](#) in Überlingen-Lippertsreute. Dabei erkunden wird den Bodensee und sein Umland mit dem Fahrrad. Unser Ziel war und ist es Wege, abseits der Haupttouristenströme zu fahren und das Hinterland des Bodensees zu erkunden.

Die hier beschriebenen Touren benutzen Wege auf wenig befahrenen Straßen, asphaltierten oder gut befahrbaren Feld- und Wanderwegen. Alle Wege sind gut ausgeschildert. Alle Touren sind Tagestouren die in Lippertsreute starten und enden.

Die Entfernungs- und Zeitangabe bezieht sich auf die genannten Strecken. Kilometerangaben wurden mit dem eigenen Fahrradcomputer gemessen. Karten- und Navigationsangaben können abweichen, da wir oftmals von den Hauptstrecken abweichen. Zeitangaben beziehen sich auf die **reine Fahrzeit**, die selbst so gefahren wurde. Pausen und Schifffahrten sind nicht enthalten. Wir nutzen handelsübliche Tourenräder mit Kettenschaltung **ohne Hilfsmotor**, die wir hier als BioBikes bezeichnen.

Die kleinen Fotos von Weggabelungen sollen der besseren Orientierung dienen. Wer Fahrradkarten nutzt, sollte auf einen Maßstab 1:60000 achten.

[Über die QR-Codes können Onlinerouten zur jeweiligen Radtour aufgerufen und heruntergeladen werden.](#)

Die Onlineausgabe dieses Heftes wird regelmäßig überarbeitet und ergänzt. In der Onlineausgabe sind [Links](#) zu weiterführenden Beschreibungen integriert.

Die Hefte dieser Reihe sind für mobile Nutzung optimiert. Sie können als PDF heruntergeladen und gedruckt werden.

Interaktiven Karten werden in den Beschreibungen über **QR Codes** angeboten.

Gerne nehme ich ihre Anregungen, Ergänzungen entgegen.

Schreiben Sie mir eine eM@il an:



peter.roller@team-roller.de

BLICK IN DAS SALEMER TAL



1. Salemer Tal bei Stefansfeld

Inhaltsverzeichnis

1	Der Linzgau	8
1.1	Das Salemer Tal	8
1.2	Überlingen-Lippertsreute	10
1.3	Durch den Linzgau zum Obersee und zurück	10
1.4	Über den Affenberg zum Kloster Birnau und zum Bodensee	11
2	Lippertsreute → Schloss Salem	14
2.1	Beschreibung:	14
2.2	Lippertsreute → Schloss Salem (Teilstrecke 1)	14
2.3	Variante über: Bruckfelden → Frickingen → Schloss Salem	14
2.3.1	Variante über: Baufnang → Rickenbach → Schloss Salem	16
2.3.2	Variante über: Baufnang (Straße) → Rickenbach → Schloss Salem	17
2.4	Schloss Salem → Lippertsreute (Teilstrecke 2)	18
2.4.1	Variante 1: Schloss Salem → Rickenbach → Lippertsreute	18
2.4.2	Variante 2: Schloss Salem → Frickingen → Lippertsreute	18
3	Lippertsreute → Schloss-See (Salem)	19
3.1	Lippertsreute → Bruckfelden → Frickingen → Stefansfeld → Badensee Salem (Schloss See)	19
3.2	Schlosssee (Salem) → Lippertsreute (Teilstrecke 2)	20
4	Lippertsreute → Unteruhldingen (Pfahlbauten)	20
4.1	Lippertsreute → Stefansfeld	21
4.2	Stefansfeld → Mühlhofen	21
4.3	Mühlhofen → Unteruhldingen	21
4.4	Unteruhldingen → Oberuhldingen → Mühlhofen → Lippertsreute	23
4.4.1	Variante 1: Unteruhldingen → Seefelden → Oberuhldingen → Mühlhofen	23
4.4.2	Variante 2: Unteruhldingen → Aachweg → Oberuhldingen → Mühlhofen	24
4.5	Mühlhofen → Schloss Salem → Rickenbach → Baufnang → Lippertsreute	24
5	Lippertsreute → Affenberg → Unteruhldingen	26
5.1	Lippertsreute → Affenberg (Teilstrecke 1)	27
5.1.1	Variante 1 Lippertsreute → Tüfingen → Affenberg	27

5.1.2	Variante 2 Lippertsreute→ Mimmenhausen→ Affenberg	28
5.2	Affenberg→ Unteruhldingen	29
5.2.1	Variante 1: Entlang des Radweges am Affenberg, parallel zur Straße, nach Unteruhldingen	29
5.2.2	Variante 2 über: Affenberg → Prälatenweg → Unteruhldingen	29
5.2.3	Variante 3 über: Affenberg→ Prälatenweg→ Birnau→ Unteruhldingen	30
5.3	Unteruhldingen → Lippertsreute (Teilstrecke 3)	31
6	Lippertsreute→ Affenberg (über den Prälatenweg).....	32
6.1	Lippertsreute→ Schloss-Salem→ Mimmenhausen→ Martinsweiher→ Markgräfinweiher→ Affenberg-Mendlshausen	32
6.2	Affenberg → Prälatenweg → Schloss Salem → Rickenbach → Baufnang (Teilstrecke 2)	32
7	Lippertsreute Auto- & Traktormuseum Gebhardsweiler	33
7.1	Lippersreute→ Gebhardsweiler	33
7.2	Gebhardsweiler →Lippertsreute (Teilstrecke 2)	34
8	Lippertsreute→ Meersburg→ Unteruhldingen.....	35
8.1	Lippertsreute→ Meersburg (Teilstrecke 1)	35
8.1.1	Variante 1 über: Lippertsreute→ Stefansfeld→ Buggensegel→ Grasbeuren→ Baitenhausen→ Meersburg	35
8.1.2	Variante 2: Lippertsreute→ Stefansfeld→ Mimmenhausen→ Mühlhofen→ Gebhardsweiler→ Daisendorf ↑↑→ Meersburg	36
8.1.3	Variante 3: Lippertsreute→ Stefansfeld→ Mimmenhausen→ Buggensegel→ Ahausen→ Ittendorf→ Reute→ Hagnau→ Meersburg	36
8.2	Meersburg→ Unteruhldingen→ Lippertsreute (Teilstrecke 2)	37
9	Lippertsreute→ Überlingen	38
9.1	Lippertsreute→ Überlingen	38
9.2	Überlingen→ Lippertseute	38
10	Lippertsreute→ Immenstaad (Hohberg)→ Hagnau→ Meersburg→ Unteruhldingen	40
10.1	Lippertsreute→ Neufrach	40
10.2	Neufrach→ Immenstaad	40
10.2.1	Variante 1: Neufrach→ Kippenhausen	40

10.2.2 Kippenhausen ↗↗→ Reute→ Immenstaad	42
10.2.3 Variante 2: Neufrach → Kluftern→ Immenstaad (+3km)	43
10.3 Hagnau→ Meersburg→ Unteruhldingen (Teilstrecke 3)	43
10.4 Unteruhldingen→ Lippertsreute	44
11 Lippertsreute→ Heiligenberg→ Deggenhauser Tal.....	45
11.1 Bruckfelden→ Frickingen	46
12 Stefansfeld→ Heiligenberg→ Illmensee→ Höchsten → Deggenhausertal→ Stefansfeld	49
13 Abbildungsverzeichnis.....	53
14 Hinweise:	54
15 Legende	55

1 Der Linzgau

Der [Linzgau](#) ist eine Ebene im Rücken von [Überlingen](#) und [Meersburg](#) am Bodensee. Er wird südlich durch den Bodensee und nördlich durch die Höhenzüge um den [Heiligenberg](#) begrenzt. Westlich reicht er bis [Pfullendorf](#) und östlich bis zum Fluss [Schussen](#).

Die Landschaft ist geprägt von Obstplantagen, weiten Feldern, Magerwiesen mit Seen und Sümpfen. Für Radfahrer bietet das Tal sehr gut erschlossene Radwege auf wenig befahrenen Straßen, Wirtschafts- und Waldwegen die überwiegend asphaltiert sind. Vom südlichen Seeufer radelt man am besten über Unteruhldingen und Mühlhofen in die Ebene. Der Weg führt entlang von mehreren Weihern. Er hat nur eine geringe Steigung und kann deshalb auch gut mit BioBikes gefahren werden.

Wer mit dem Rad aus Richtung Konstanz kommt sollte die Fährverbindung nutzen und dann über Unteruhldingen in die Ebene des Linzgau fahren. Die Fähren fahren im Sommer alle 15 Minuten und sind gegenüber den Kursschiffen deutlich günstiger, wenn man mit dem Fahrrad unterwegs ist.

1.1 Das Salemer Tal

Das Salemer Tal ist ein Teil des Linzgaus und eine große Ebene, die unterhalb von Lippertsreute, beginnt. Es erstreckt sich von Frickingen bis Salem und vom Heiligenberg bis Lippertsreute. Die Landschaft ist geprägt durch Obstanbau, große Wiesen und Weiden. Mehrere Schafzuchtbetriebe, bewirtschaften die Hänge des Tals und die Magerrasen. Viele kleine Bäche durchziehen das Tal.

Mönche des Klosters Salem haben vor Jahrhunderten Weiher angelegt, um sich mit frischem Fisch versorgen zu können. Heute sind noch 13 der Weiher erhalten. Sie sind ein wertvoller Lebensraum für zahlreiche Wasservögel und seltene Pflanzen. Radfahrer planen gerne Touren die entlang der Weiher führen.



2. Schafherde im Salemer Tal

Östlich setzt sich das Tal in der Ebene des Linzgaus fort, die bis Markdorf und Itten-
dorf reicht. Nördlich wird das Tal begrenzt durch den Höhenzug des Heiligenbergs
und dahinter durch die Berghänge des Deggenhausertals.

An seinem westlichen Ende des Tals befindet sich der Affenberg. Neben den freile-
benden Berberaffen gibt es dort eine sehr große Storchkolonie mit frei fliegen-
den Tieren und ein Wildgehege.



3. Störche am Affenberg bei Salem



4. Storchhorst am Affenberg

Die Touren haben einen einfachen bis mittelschweren Charakter und sind auch für
Biobiker gut geeignet. In ganztägigen Touren lassen sich [Friedrichshafen](#), [Immen-
staad](#) und [Ludwigshafen/Bodman](#) gut erreichen.

In südwestlicher Richtung kommt man über Salem, Mimmehausen, Mühlhofen
zum Bodensee nach [Unteruhldingen](#) mit seinen weltbekannten [Pfahlbauten](#).

Wer anspruchsvollere Touren mag, wählt Touren zum Heiligenberg, zum [Illmensee](#),
zum Hächsten, befährt das Deggenhausertal oder fährt zum Haldenhof.

Übernachtungsgäste erhalten die [EBC Karte](#). Sie gilt als Fahrschein im Bereich des [Verkehrsverbunds Bodensee-Oberschwaben](#). In den Bahnen sind Fahrräder in der EBC Karte eingeschlossen. Als Bahnhöfe für den Start oder das Ende einer Radtour eignen sich die Stationen von Salem, Bermatingen, Markdorf, Kluftern, Fischbach, Oberuhdingen, Überlingen, Nußdorf und Bodmann/Ludigshafen. Die Taktfrequenz ist hoch.

In der Kombination Rad/Bahn sind Radtouren bis Lindau in einem Tag auch mit einem Bio-Bike zu schaffen. Die meisten Busse transportieren keine Fahrräder.

1.2 Überlingen-Lippertsreute

[Lippertsreute](#) ist ein Teilort der Stadt Überlingen und liegt etwa 10 km nordöstlich vom Zentrum der Stadt. Jahrhunderte alte Bauernhäuser mit Fachwerk, die Kirche und das alte Pfarrhaus, geben dem Ort seinen Reiz. Nordöstlich des Ortes öffnet sich die Ebene des Salemer Tals mit seinen Obstplantagen, Feldern und den Höhenzügen des [Heiligenbergs](#) mit dem weithin sichtbaren [Schloss Heiligenberg](#). Im Jahre 1995 erhielt Lippertsreute die Goldmedaille im Landes-Wettbewerb „UNSER DORF SOLL SCHÖNER WERDEN“.



5. *Schloss Heiligenberg*

Der Ort bietet sich als Ausgangspunkt für Radtouren im Salemer Tal und im gesamten Linzgau an. Durch die weite Ebene sind einfach zu fahrende Tagestouren bis nach Friedrichshafen oder bis zum Ende des Überlinger Sees möglich.

Die in diesem Heft beschriebenen Radtouren lassen sich mit kleinen Modifikationen auch von den Ort [Frickingen](#), [Salem](#), [Markdorf](#) und deren Teilorten gut nachfahren.

1.3 Durch den Linzgau zum Obersee und zurück

Wer das Salemer Tal in östlicher Richtung verlässt kommt über [Bermatingen](#), Rieder in einer Tagesradtour bis nach Immenstaad oder Friedrichshafen und zurück.



6. Lädine am Anleger in Immenstaad

Von Immenstaad gelangt man über den Bodensee-Radweg und die Orte Kirchberg, Hagnau, Meersburg bequem nach Unteruhldingen, von wo aus es mit einem moderaten Anstieg zurück zu den Orten des Salemer Tals geht. Der [Olsen-](#), der Kilians- und der [Bifangweiher](#) werden passiert.



7. Altes Schloss Meersburg

1.4 Über den Affenberg zum Kloster Birnau und zum Bodensee

Wer sich im Salemer Tal westlich orientiert gelangt über Salem-Mimmenhausen zum Affenberg.



8. Storchennest am Affenberg

Von dort bietet es sich an über den [Prälatenweg](#) weiter zur Basilika, Kloster [Bir nau](#) oder zu den [Pfahlbauten](#) nach Unteruhldingen zu radeln. Wer zu den Pfahlbauten will, kann am [Affenberg](#) den direkten Radweg nach Oberuhldingen wählen oder über einen Teil des [Prälatenwegs](#) nach Oberuhldingen radeln. Am nordwestlichen Ende der [Nellenfurtweiher n](#) wird der Prälatenweg verlassen und in das Naturschutzgebiet abgebogen, um entlang der oberen und unteren Nellenfurter Weiher nach Oberuhldingen zu gelangen.



Zurück geht es über Oberuhldingen, Mühlhofen zu den Orten des Salemer Tals.



9. Kloster Bir nau

Radtouren mit Start und Ziel Lippertsreute



10. Blick ins Salemer Tal

2 Lippertsreute → Schloss Salem

2.1 Beschreibung:

Für diese Tour bieten sich zwei Varianten an. Die erste Variante führt zunächst zum Ende des Salemer Tals bei Frickingen. Von Lippertsreute geht es über eine wenig befahrene Straße nach Bruckfelden. Am Ortausgang gelangt man auf eine weitläufige Ebene, die bis nach Mühlhofen reicht. Über die Felder geht es entlang der Salemer Aach zum Schloss Salem.

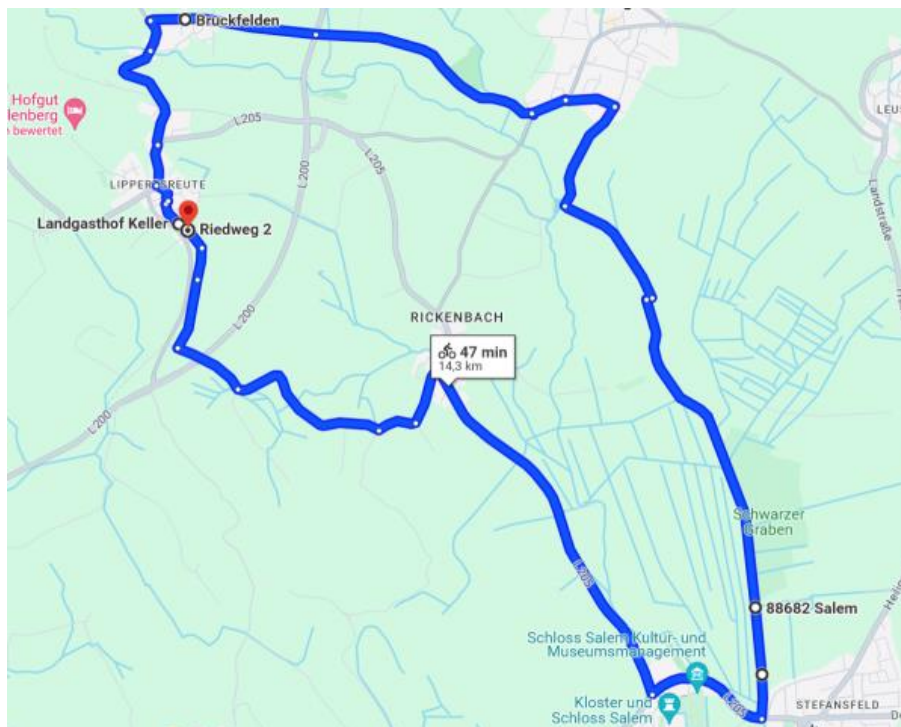
Die kürzere Variante 2 führt direkt von Lippertsreute bergab über Baufnang und Rickenbach nach Salem.

[Kloster und Schloss Salem](#) sind eine beeindruckende barocke Anlage, die besichtigt werden kann. Besonders interessant sind die Schlosskirche und das Feuerwehrmuseum. Heute beherbergt die Anlage die international bekannte, gleichnamige Internatsschule.

2.2 Lippertsreute → Schloss Salem (Teilstrecke 1)

2.3 Variante über: Bruckfelden → Frickingen → Schloss Salem

(→9km, 0:35h, ↓72m, ↑9m, L)



- ⇒ Vom „Landgasthof Brauerei Keller“ über die Hauptstraße Richtung Ortsmitte fahren, den „Gasthof Adler“ passieren
- ↪ Nach ca. 100m links in die „Bruckfelder Str.“ einbiegen und ihr bis Bruckfelden folgen



11. Blick in den Garten des „Landgasthof Brauerei Keller“

- ↑ Über die Aach Brücke in Bruckfelden fahren und rechts, in den „Nussbaumweg“ abbiegen.
- ↑ Dem Straßenverlauf bis zur „Felder Straße“ folgen
- ⇒ Nach rechts in die „Felder Straße“ abbiegen und ihr folgen



12. Ortsausgang Lippersreute Richtung Bruckfelden

- ↑ Die „L200“ überqueren und der „Bruckfelder Str.“ folgen.

DER SPORTPLATZ FRICKINGEN WIRD PASSIERT

- ⇒ In Frickingen, im 1. Kreisverkehr bei der „Landbäckerei Baader“ die 2. Ausfahrt nehmen, in die „Lippersreuter Str.“ abbiegen und ihr Richtung Frickingen folgen
- ⇒ Am 2. Kreisverkehr die 1. Ausfahrt nehmen,
- ⇒ In den „Öschweg“ abbiegen
- ↑ Bis zur „Riedstraße“ fahren
- ⇒ Rechts in die „Riedstraße“ abbiegen und dem Radweg folgen
- ↻ Beim Klärwerk, an der „Aach“ links halten
- ↑ Den Weg bis nach Stefansfeld fahren

2.3.1 Variante über: Baufnang → Rickenbach → Schloss Salem

(→ 6km, 0:25h, ↓ 80m, ↑ 10m, L)



- ↻ Hinter der Scheune beim „Landgasthof Brauerei Keller“ nach links fahren
- ⇒ Nach rechts Richtung Baufnang abbiegen



13. Neben dem Radweg in Lippertsreute

SIE PASSIEREN EINE WEGGABELUNG MIT EINEM WEGEKREUZ ZWISCHEN BÄUMEN

- ↻ Nach 200m, an der 2. Weggabelung links halten und dem asphaltierten Radweg ins Tal folgen

DIE „L200“ WIRD ÜBER EINE BRÜCKE PASSIERT



14. Wegekrenz am Radweg Frickingen-Lippertsreute

- ↑ Weiter geht es bis zur Weggabelung am Waldrand
- ⇒ Rechts abbiegen und bis zur Straße „Baufnang – Rickenbach“ fahren.

⇐ Nach links in die Straße nach Rickenbach einbiegen

IN RICKENBACH ENDET DIE STRAÙE AN DER KREUZUNG ZUR „LIPPERSREUTER STR.“

⇒ An dem kleinen Kreisverkehr nach rechts Richtung Stefansfeld (Schloss Salem) fahren

⇐ Am Ortsausgang von Rickenbach von der rechten auf die linke StraÙenseite wechseln. Dort befindet sich der Radweg (parallel zur StraÙe) der direkt zum Schloss Salem fñhrt

↑ Am Schloss durch die Unterfñhrung der „L200a“ fahren.

↻ Nach links, am Schloss entlang, bis zum Ortsrand von Stefansfeld weiterfahren

2.3.2 Variante über: Baufnang (StraÙe) → Rickenbach → Schloss Salem



(→7km, 0:25h, ↓ 80m, ↑10m, L)

⇒ Hinter dem ehemaligen Stall beim „Landgasthof Brauerei Keller“ nach rechts auf den Radweg Richtung Baufnang abbiegen und bis zum Gasthaus Schwert fahren

↻ Beim Gasthaus Schwert nach links auf die StraÙe nach Rickenbach abbiegen

↑ Dem StraÙenverlauf bis Rickenbach folgen

IN RICKENBACH ENDET DIESE STRAÙE AN DER KREUZUNG ZUR „LIPPERSREUTER STR.“

⇒ An dem kleinen Kreisverkehr fahren sie nach rechts



15. Blick auf das „Salemer Tal“ mit „Schloss Heiligenberg“

↻ Am Ortsausgang von Rickenbach von der rechten auf die linke StraÙenseite wechseln.

DORT BEFINDET SICH DER RADWEG (PARALLEL ZUR STRAÙE) DER DIREKT ZUM „SCHLOSS SALEM“ FñHRT.

- ↪ Am Schloss durch die Unterführung unter der „L200a“ fahren und weiter nach links, am Schloss entlang, bis zum Ortsrand von Stefansfeld fahren

2.4 Schloss Salem → Lippertsreute (Teilstrecke 2)

2.4.1 Variante 1: Schloss Salem → Rickenbach → Lippertsreute

(→7km, 0:25h, ↓ 10m, ↑72m, **M**)

*(*** Dies ist die kürzeste und schnellste Strecke)*

➤ **FOLGEN SIE DER BESCHREIBUNG ZU 1.1.3 IN UMGEKEHRTER REIHENFOLGE**

2.4.2 Variante 2: Schloss Salem → Frickingen → Lippertsreute

(→14km, 0:50h, ↓ 46m, ↑70m, **M**)



*(*** landschaftlich schöne Strecke, überwiegend flach)*

VOR DEM WESTLICHEN ORTSEINGANG VON STEFANSFELD IST EINE KLEINE BRÜCKE ÜBER DIE AACH

- ↪ Vor dem westlichen Ortsrand von Stefansfeld und vor der Aach- Brücke nach links in den Radweg nach Frickingen, entlang der „Aach“ abbiegen
- ↑ Dem Weg folgen bis auf der rechten Seite eine kleine Brücke über die „Aach“ geht
- ⇒ Die „Aach“ überqueren und bis zur Kläranlage an der „Aach“ fahren
- ⇒ Rechts halten und bis zur „Riedstraße“ in Frickingen fahren
- ↑ Weiter auf der „Riedweg“ bis zum „Öschweg“
- ↔ Nach links in die „Lippertsreuter Str.“ fahren
- ↑ Am 2. Kreisverkehr (Landbäckerei Baader) der Straße weiter folgen
- ↑ Auf der „L205“ Richtung Lippertsreute fahren
- ↔ Direkt hinter der Überführung über die „L200“ (an einem Gerätehaus) die Straße verlassen und auf den Feldweg entlang der linken Straßenseite Richtung Lippertsreute fahren. Dem Weg bis zu den ersten Häusern von Lippertsreute folgen↑
- ↑ An der 1. Gabelung zur „**Wiesenstraße**“ auf dem Radweg bleiben
- ⇒ An der 2. Gabelung der „Wiesenstraße“ nach rechts in „Wiesenstraße“ abbiegen
- ↪ Gleich den ersten Weg links nehmen und ihm folgen

DIESER WEG ENDET AM „LANDGASTHOF BRAUEREI KELLER“. ER IST CA. 300M LANG UND GROB GESCHOTTERT.

3 Lippertsreute → Schloss-See (Salem)

(Badesee mit Strandbad)

Beschreibung:

Der [Schloss-See Salem](#) ist ein weitläufiger Badesee. Der Zugang erfolgt von der neuen Ortsmitte in Salem-Mimmenhausen. Der See ist ein idealer Ort für Familien mit Kindern. Es gibt einen großen Spielplatz an Land und einen weiteren im Wasser mit einem Piratenschiff. Das Wasser des Sees ist deutlich wärmer als das des Bodensees.

3.1 Lippertsreute → Bruckfelden → Frickingen → Stefansfeld → Badesees Salem (Schloss See)



Teilstrecke 1

(→11km, 0:35h, → ↓77m, ↑17m, L)

DER TEILSTRECKE ZU 1.1.1 → BRUCKFELDEN → FRICKINGEN → STEFANSFELD FOLGEN

- ↗ Beim Erreichen der „L205“ in Stefansfeld, nach links in den Ort einfahren
- ⇒ Am Kreisverkehr in die Bodensee Str. „L201“ fahren
- ↶ Dem Verlauf der Straße ca. 1 km folgen
- ↶ Nach links abbiegen Der Zugang zum See befindet sich hinter dem neuen Rathaus

AM ORTSAUSGANG BEGINNT DER „SCHLOSS SEE SALEM“ DER ZUGANG ZUM STRANDBAD BEFINDET SICH AM SÜDLICHEN ENDE



16. Schloss See Salem

3.2 Schlossee (Salem) → Lippertsreute (Teilstrecke 2)

ENTLANG DEM RADWEG PARALLEL ZUR „L201“ NACH STEFANSFELD FAHREN

DER TEILSTRECKE ZU 1.2.2 BIS FOLGEN

4 Lippertsreute → Unteruhldingen (Pfahlbauten)

(→← 30-35km, 2:00h – 2:30h, → ↓140m, ↑40m)



Beschreibung:

Die Pfahlbauten in Unteruhldingen sind Weltkulturerbe. Sie bestehen aus einer kleinen Siedlung im Wasser. In den Hütten wird das Leben und Arbeiten der Menschen zur Zeit der ursprünglichen Errichtung an Hand von Fundstücken und Rekonstruktionen dargestellt. Die Pfahlbauten dienen bis heute auch der Erforschung des frühen Lebensraums am Bodensee. Fundorte gibt es rund um den See.



17. Pfahlbauten Unteruhldingen

Die Tour führt von Lippertsreute über die Felder des Salemer Tals. In Mimmehausen verlässt sie den offiziellen Radweg und führt zu den Naturschutzgebieten an den umliegenden Seen. Direkt neben den Pfahlbauten liegt die Badestelle Unteruhldingen. Der Eintritt ist frei. Es gibt Duschen und eine kostenpflichtige Toilettenanlage. Neben der Badestelle befindet sich ein 2021 neu errichteter Erlebnisspielplatz mit Kletterobjekten, die den Pfahlbauten nachempfunden sind.

4.1 Lippertsreute → Stefansfeld

DER TEILSTRECKE AUS 1.1.1, 1.1.2 ODER 1.1.3 NACH STEFANSFELD FOLGEN

4.2 Stefansfeld → Mühlhofen

(→ 7km, 0:20h, ↓↑5m, L)



- ⇒ Bei den ersten Häusern von Mimmenhausen den Radweg verlassen, in die „Bodensee Str.“ abbiegen und auf ihr Richtung Ortsmitte bis zur Metzgerei Frick fahren (400m)

!!! DIE WEITERE STRECKE FOLGT NICHT DEM OFFIZIELLEN RADWEG !!!

(!!! Die nachfolgende Beschreibung führt zunächst 300m zurück Richtung Schloss Salem)

- ⇒ Bei der Metzgerei rechts in die Feuchtmayer Str. abbiegen
 - ↑ Dem Straßenverlauf Richtung „Feuchtmayer Museum“ folgen
 - ↑ An der Rechtskurve geradeaus in die Tüfinger Str. fahren
 - ↻ An der ersten und der zweiten Gabelung (siehe Foto) links halten
 - ↻ Die Tüfinger Str. verlassen und über den Wanderweg Richtung Bifang Weiher fahren
 - ↻ Am Bifang Weiher links halten und dem Wanderweg Richtung Mühlhofen bis zur „L201“ folgen (siehe Foto)
- ⇒ Rechts halten und dem Radweg nach Mühlhofen entlang der „L201“ folgen

4.3 Mühlhofen → Unteruhldingen

(4km, 0:15m, ↓↑5m, L,)

- ⇒ In Mühlhofen, nach der Bahnunterführung, nach rechts in die „Kirch Str.“ einbiegen und bis zum Kreisverkehr beim Hotel „Kreuz“ fahren
- ⇒ In die Hauptstr. nach Oberuhldingen abbiegen und dem Radweg folgen

*(***Auf dem Fabrikschornstein links ist ein Storchennest)*

- ↻ Am Ortseingang von Oberuhldingen, vor dem Edeka Parkplatz den Radweg verlassen, nach links in die Straße „Krummes Land“ abbiegen und
- ↻ Auf dem Feld, auf dem Wanderweg bis zur „Aach“ fahren

(!!! Im weiteren Verlauf gut befahrbarer Wanderweg, nicht für Rennrad geeignet)

- ⇒ Rechts halten und dem Wanderweg bis zu dessen T-Gabelung folgen

EIN KLEINER AACH KATARAKT WIRD PASSIERT



18. Katarakt an der „Salemer Aach“ bei Oberuhldingen

- ⇒ Über eine kleine Brücke die „Aach“ überqueren
- ⇒ Nach rechts weiterfahren
- **BEIM SUPERMARKT WIRD DIE ORTSMITTE VON OBERUHLINGEN IN DER „AACH STR.“ ERREICHT.**
- ⇐ Links abbiegen und bis zum Gästehaus „Kessler“ fahren
- ⇒ Nach rechts, durch die Unterführung auf den Radweg nach Unteruhldingen fahren und ihm bis zum Ort Unteruhldingen folgen.

*(!!! Am Ende dieses Weges kommt zu den *** [Pfahlbauten](#). Eine Führung dauert ca. eine Stunde. Es kann Wartezeiten beim Einlass geben)*



19. Wagen aus der Zeit der Pfahlbauten

DIREKT NEBEN DEN PFAHLBAUTEN LIEGT DIE BADESTELLE UNTER-UHLINGEN (EINTRITT FREI)



20. Badestelle Unter-Uhldingen

4.4 Unteruhldingen → Oberuhldingen → Mühlhofen → Lippertsreute

4.4.1 Variante 1: Unteruhldingen → Seefelden → Oberuhldingen → Mühlhofen

(4,3km, 0:15h, L)



- ↻ In Unteruhldingen der Straße beim „alten Bahnhof“ von Unteruhldingen, in Richtung der Pfahlbauten fahren und die Tennisplätze passieren
- ↻ Hinter den Tennisplätzen links halten (Seeweg nach Seefelden)
- ⇒ An der Kirche in Seefelden rechts halten Richtung Oberuhldingen

(!!! Nach ca. 700m kann zur Besenwirtschaft und zum „Hofladen Möking“ abgebogen werden)

- ↑ Nach Oberuhldingen fahren
- ↑ Dem Radweg nach Mühlhofen folgen.

DER EDEKA MARKT WIRD PASSIERT UND DEM RADWEG NACH MÜHLHOFEN GEFOLGT

4.4.2 Variante 2: Unteruhldingen→ Achweg→ Oberuhldingen→ Mühlhofen



(4,5km, 0:15m, L)

In Unteruhldingen der Straße beim „alten Bahnhof“ von Unteruhldingen, in Richtung der Pfahlbauten fahren und die Tennisplätze passieren

- ↗ Hinter den Tennisplätzen rechts halten (Richtung Oberuhldingen)
- ↑ Durch die Unterführung nach Oberuhldingen fahren
- ↶ Nach links abbiegen
- ⇒ Vor der Achbrücke, beim Erreichen des Supermarkts über den Parkplatz (siehe Foto) auf den Wanderweg Richtung „Traktor Museum“ einbiegen.
- ↶ Nach 200 Metern erreicht man eine kleine Brücke über die „Aach“
- ⇒ Die „Aach“ überqueren
- ⇒ Nach rechts fahren und dem Wanderweg bis zu dessen Ende folgen

(!!! Am Wegrand befinden sich eine Reihe Tafeln mit Erklärungen zur Natur in der Umgebung)

IN OBERUHLIDINGEN WIRD DIE „L201“ BEIM EDEKA MARKT ERREICHT.

- ⇒ Rechts halten und dem Radweg nach Mühlhofen folgen.

4.5 Mühlhofen→ Schloss Salem→ Rickenbach→ Baufnang→ Lippertsreute



(13km, 0:50h, ↑123m, ↓24m M)

- ↑ In Mühlhofen am Kreisverkehr in die „Hauptstraße“ einfahren und ihr folgen
- ↗ Hinter der Bahnbrücke von der Radspur auf den Radweg wechseln ↑
- ↗ Beim Erreichen des „Bifangweiher“ (2. Weiher auf der linken Seite des Radwegs, siehe Foto) den Radweg verlassen und in den geschotterten Wanderweg nach links Richtung „Affenberg“ und zum „Schloss Salem“ einbiegen. (gut befahrbar)



21. Bifang Weiher bei Mimmenhausen

⇒ 100m hinter dem Ende des Sees rechts abbiegen, dem asphaltierten Weg folgen bis eine Scheune links passiert wird.

↑ Weiter über die „Tüfing Str.“ Richtung Mimmenhausen fahren

⇐ Nach 200m, an der ersten Weggabelung links halten (siehe Fotos)



und gleich in den nächsten Weg nach rechts einbiegen

NACH 200M ERREICHEN SIE EINEN SCHMALEN WANDERWEG, (SIEHE FOTO) DER ENTLANG DES SCHLOSSBACHS DIREKT ZUM SCHLOSS SALEM FÜHRT

(!!! Dieser Weg zum Schloss Salem wird am Ende sehr eng und gleicht eher einem Pfad. Er ist landschaftlich sehr schön und kann gut befahren werden

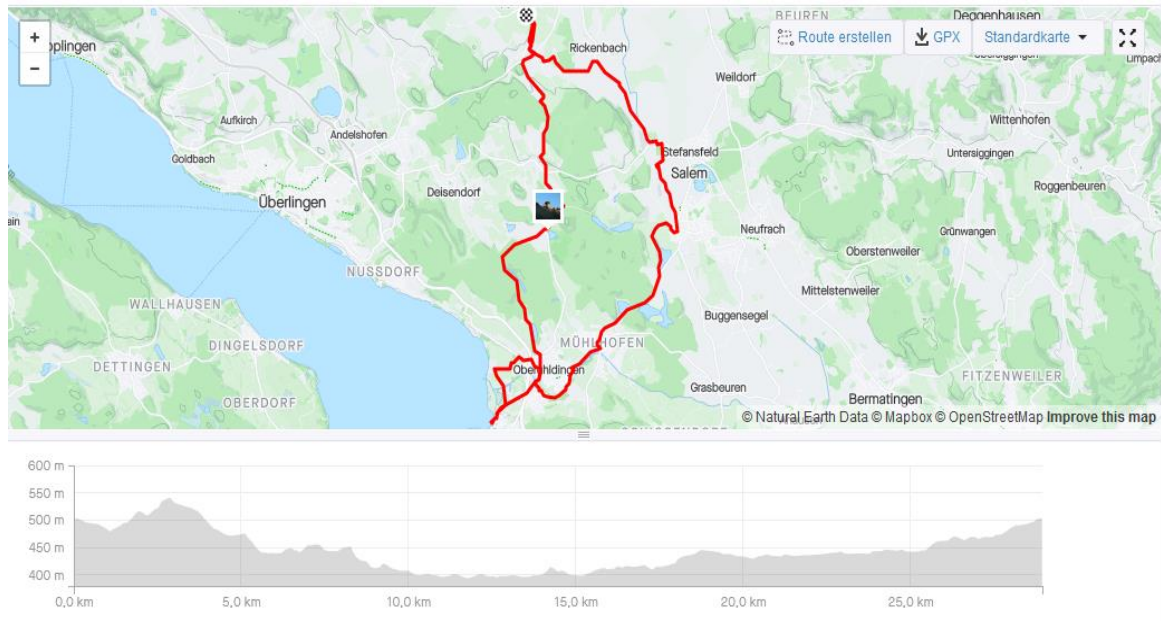
!!! Nicht nach Regenfällen benutzen)



- ⇒ Am Schloss Salem zunächst rechts über die Brücke des Schlossbachs fahren
- ⇐ Gleich wieder links abbiegen, um zur „L200“ zu gelangen.
- ⇐ Hier links abbiegen, bis zur Abzweigung nach Rickenbach fahren
- ↑ Durch die Unterführung zur rechten Fahrbahnseite wechseln und dann auf den Radweg nach Rickenbach abbiegen
- ⇐ In Rickenbach, am kleinen Kreisverkehr nach links abbiegen und Richtung Baufnang bis zum „Gasthof Schwert“ fahren
- ⇒ 33 Auf den Radweg Richtung Lippersreute entlang der Obstfelder bis zum „Landgasthof Brauerei Keller“ fahren

5 Lippertsreute → Affenberg → Unteruhldingen

(→←28km, 2:02h, →↓165m, ↑70m)



Beschreibung:

Der [Affenberg](#) ist ein beliebtes Freigehege für Berberaffen und Störche. Über einen Rundweg geht man durch die Anlage. Entlang des Weges postieren sich die Affen.



22. Freifliegende Störche am Affenberg

Neben den Affen befindet sich eine große Storchenaufzuchtstation. Man sieht viele freifliegende Störche. Von Ende April bis Anfang Juni brüten die Störche. Man kann Jungtiere beobachten und Eltern, die mit Nahrung zu den Nestern fliegen. Ausgewachsene Störche haben eine beachtliche Flügelspannweite, die bis zu 2 m erreichen kann. Sie fliegen im Tiefflug zu ihren Nestern oder kreisen, schwerelos in großer Höhe über dem Gelände. Inzwischen nisten viele Storchenaupaae auch außerhalb des Geländes. Nester gibt es im ganzen Salemer Tal.

5.1 Lippertsreute → Affenberg (Teilstrecke 1)

5.1.1 Variante 1 Lippertsreute → Tüfingen → Affenberg

(→ 6km, 0:30h, → ↓112m, ↑52m, H)



- ⇒ Hinter dem ehemaligen Stall beim „Landgasthof Brauerei Keller“ rechts auf den Radweg Richtung Baufnang abbiegen
- ↑ Bis zum „Gasthof Schwert“ fahren
- ⇒ Zunächst links in die Straße nach Rickenbach
- ⇒ Direkt nach der Unterführung rechts auf die Straße nach Tüfingen (→700m ↑↑ 50m) abbiegen. Der Straße bis Tüfingen folgen

DER WEILER „BERGHOF“ WIRD PASSIERT



23. Blick vom Berghof auf Lippertsreute und das Salemer Tal

*(*** Vom Berghof hat man einen wunderschönen Blick auf Lippertsreute und das Salemer Tal mit seinen Feldern und Obstplantagen. Dieser Blick entschädigt für die Mühen des Anstiegs)*

- ↑ Nach Tüfingen die „L200a“ kreuzen und der Beschilderung zum Affenberg folgen (Lippertsreute – Affenberg, → 10km, 0:40m)



24. Storchennest am Affenberg

(*** Am [Affenberg](#) können frei fliegende Störche sowie deren Nester in großer Zahl beobachtet werden. Der Besuch des Affengeheges ist besonders für Kinder interessant. Die Affen lassen sich mit der Hand füttern)

5.1.2 Variante 2 Lippertsreute → Mimmenhausen → Affenberg

(→ 12km, 0:40h, → ↓96m, ↑36m, L)



ÜBER DIE STRECKE 3.1 NACH STEFANSFELD FAHREN

⇒ Am Ortsrand von Stefansfeld, zwischen dem Busparkplatz und PKW-Parkplatz von Schloss Salem, in den langen, geraden Radweg nach Mimmenhausen einbiegen (siehe Foto) und ihm bis Mimmenhausen folgen



⇨ Bei den ersten Häusern von Mimmenhausen den Radweg verlassen, in die „Bodensee Str.“ abbiegen und auf ihr Richtung Ortsmitte bis zur Metzgerei Frick fahren (400m) !!! Diese Strecke folgt nicht dem offiziellen Radweg!!!

(!!! Die nachfolgende Beschreibung führt zunächst 300m zurück Richtung Schloss Salem)

⇒ Rechts in die Feuchtmayer Str. abbiegen und dem Straßenverlauf Richtung „Feuchtmayer Museum“ folgen

↑ An der Rechtskurve geradeaus in die Tüfinger Str. fahren

⇒ An der ersten und der zweiten Gabelung (siehe Foto) rechts halten und der Tüfinger Str. folgen

DER MARTINSWEIHER UND DER MARKGRÄFINENWEIHER WERDEN PASSIERT

⇒ Nach dem 2. Weiher an der Kreuzung nach links in den Prälatenweg abbiegen und dem Weg bis zur nächsten Straßenkreuzung folgen

- ⇒ Nach links abbiegen und über den Radweg entlang der Straße bis zum Affenberg fahren

5.2 Affenberg → Unteruhldingen

5.2.1 Variante 1: Entlang des Radweges am Affenberg, parallel zur Straße, nach Unteruhldingen

(→ 6km, 0:20h, → ↓47m, ↑2m, L)



- ⇒ **AUF DEM NEUEN RADWEG, ENTLANG DER STRAÙE NACH OBERUHLDINGEN FAHREN**
- ⇒ **OBERUHLDINGEN WIRD AUF DER „TÜFINGER STR.“ ERREICHT**
- ⇒ Nach links in die Immengasse abbiegen und ihr bis zum Kreisverkehr beim Rathaus folgen
- ↑ Am Kreisverkehr, beim Rathaus die Straße überqueren
- ↑ Weiter, in Richtung Ortsmitte, bis zum Gästehaus „Kessler“ fahren
- ⇒ Durch die Unterführung auf den Radweg nach Unteruhldingen fahren

5.2.2 Variante 2 über: Affenberg → Prälatenweg → Unteruhldingen

(→ 6km, 0:30h, → ↓148m, ↑42m, M, geschottert)

(!!! Landschaftlich sehr reizvoll; teilweise geschottert!!!)



- ↑ **AM AFFENBERG DIE STRAÙE TÜFINGEN - OBERUHLDINGEN ÜBERQUEREN UND AUF DEN WANDERWEG RICHTUNG BIRNAU FAHREN ↑AUF 700M.**



25. Ruhe Pilz am Prälatenweg

- ↑ Dem Weg folgen bis in einer Senke links des Weges ein Weiher ist (siehe Foto 13).



26. Nellensfurtweiher am Prälatenweg

- ⇨ Direkt hinter dem Weiher nach links auf den Wanderweg einbiegen (geschottert, gut fahrbar)
- ↑ Drei Seen werden passiert (Ufer sind stark zugewachsen). Beim Wasserwerk wird der Ortsrand von Oberuhldingen erreicht
- ⇨ Rechts Richtung Ortsmitte abbiegen
- ↑ Am Kreisverkehr beim Rathaus die Straße überqueren und in gleicher Richtung weiter bis zum Gästehaus „Kessler“ fahren
- ⇨ Nach rechts, durch die Unterführung auf den Radweg nach Unteruhldingen fahren

5.2.3 Variante 3 über: Affenberg → Prälatenweg → Birnau → Unteruhldingen

(→ 8km, 0:30h, ↓ 176m, ↑ 70m, **M**, geschottert)



27. Zisterzienser Priorat Kloster Birnau

AM AFFENBERG DIE STRASSE TÜFINGEN - OBERUHLINGEN ÜBERQUEREN

- ↑ In den Wanderweg Richtung Birnau fahren ↑ 700m.
- ↑ Dem Weg folgen bis in die Senke,
- ⇨ Links des Weges ein Weiher ist (siehe Foto 13).
- ↑ Geradeaus weiterfahren.

NACH CA. 1.500M ERREICHT MAN DAS WEINGUT BIRNAU UND DAS „ZISTERZIENSER PRIORAT KLOSTER BIRNAU“

- ↑ Die B31 durch die Unterführung queren
- ↩ Am Kloster Birnau über die Straße nach Maurach weiterfahren

*** *Sehenswerte Barock Kirche*

- ⇒ Die Bahn wird überquert
- ↑ Das Tagungszentrum „Schloss Maurach“ wird auf der rechten Seite passiert.
Links geht es weiter Richtung Unteruhldingen
- ⇒ Nach 200m den Radweg verlassen und rechts zum Pilgerhof Rebmanshof abbiegen
- ↑ Dem Wanderweg bis nach Unteruhldingen folgen

5.3 Unteruhldingen → Lippertsreute (Teilstrecke 3)

DER BESCHREIBUNG 3.4 FOLGEN

6 Lippertsreute → Affenberg (über den Prälatenweg)

(→←24km, 1:57, → ↓↑170m, L)

6.1 Lippertsreute → Schloss-Salem → Mimmenhausen → Martinsweiher → Markgräfinweiher → Affenberg-Mendlshausen



- ⇒ Hinter dem ehemaligen Stall beim „Landgasthof Brauerei Keller“ nach rechts auf den Radweg Richtung Baufnang abbiegen und bis zum Gasthaus Schwert fahren
- ⇐ Beim Gasthaus Schwert nach links auf die Straße nach Rickenbach abbiegen
- ↑ Dem Straßenverlauf bis Rickenbach folgen

IN RICKENBACH ENDET DIESE STRASSE AN DER KREUZUNG ZUR „LIPPERTSREUTER STR.“

- ⇒ An dem kleinen Kreisverkehr fahren sie nach rechts
- ⇐ Am Ortsausgang von Rickenbach von der rechten auf die linke Straßenseite wechseln. Dort befindet sich der Radweg (parallel zur Straße) der direkt zum „Schloss Salem“ führt. Am Schloss durch die Unterführung unter der „L200a“ fahren und weiter nach links, am Schloss entlang, bis zum Ortsrand von Stefansfeld fahren
- ⇐ Nach dem Markgräfinweiher nach links in den Prälatenweg Richtung Affenberg; Birnau einbiegen und ihm bis zur Straßenkreuzung folgen
- ⇐ Nach links abbiegen und bis zum Affenberg fahren.

6.2 Affenberg → Prälatenweg → Schloss Salem → Rickenbach → Baufnang (Teilstrecke 2)



(10km, 0:50h, ↑101m, ↓41m, L)

- ⇐ Am Affenberg, am Parkplatz in die Straße nach Tüfingen einbiegen und etwa 1km folgen.
- ⇒ Rechts abbiegen in den asphaltierten Radweg zum Schloss Salem.
- ↑ Dem Verlauf des Weges folgen bis das Schloss Salem erreicht wird.
- ⇒ Auf den Radweg neben der Straße nach Rickenbach einbiegen und bis Rickenbach fahren
- ⇐ Nach der Biogasanlage nach links abbiegen und der Straße bis nach Baufnang folgen.
- ⇒ Auf Höhe des Gasthofs Schwert in den Radweg nach Lippertsreute abbiegen.

SIE ERREICHEN DEN RIEDWEG

- ↻ Nach dem ersten Wohnhaus leicht links abbiegen um zum Landgasthof Brauerei Keller zu gelangen.

7 Lippertsreute Auto- & Traktormuseum Gebhardsweiler



(→←20km, → 0:50, → ↓152m↑87, M)



28.Ausstellungsstück Auto- & Traktormuseum

7.1 Lippersreute → Gebhardsweiler

- ⇒ Hinter dem ehemaligen Stall beim „Landgasthof Brauerei Keller“ nach rechts auf den Radweg Richtung Baufnang abbiegen und bis zum Gasthaus Schwert fahren
- ⇐ Beim Gasthaus Schwert nach links auf die Straße nach Rickenbach abbiegen
- ↑ Dem Straßenverlauf bis Rickenbach folgen

IN RICKENBACH ENDET DIESE STRAÙE AN DER KREUZUNG ZUR „LIPPERSREUTER STR.“


- ⇒ An dem kleinen Kreisverkehr fahren sie nach rechts
- ⇒ Am Ortsrand von Stefansfeld, zwischen dem Busparkplatz und PKW-Parkplatz von Schloss Salem, in den langen, geraden Radweg nach Mimmenhausen einbiegen (siehe Foto) und ihm bis Mimmenhausen folgen
- ↻ Bei den ersten Häusern von Mimmenhausen den Radweg verlassen, in die „Bodensee Str.“ abbiegen und auf ihr Richtung Ortsmitte bis zur Metzgerei Frick fahren (400m) !!!Diese Strecke folgt nicht dem offiziellen Radweg!!!



(!!! Die nachfolgende Beschreibung führt zunächst 300m zurück Richtung Schloss Salem)

- ⇒ Rechts in die Feuchtmayer Str. abbiegen und dem Straßenverlauf Richtung „Feuchtmayer Museum“ folgen

- ↑ An der Rechtskurve geradeaus in die Tüfinger Str. fahren
- ⇐ An der ersten und der zweiten Gabelung (siehe Foto) links halten
- ↻ Die Tüfinger Str. verlassen und über den Wanderweg Richtung Bifang Weiher fahren
- ⇒ Am Bifang Weiher links halten und dem Wanderweg Richtung Mühlhofen bis zur „L201“ folgen (siehe Foto)
- ⇒ Rechts halten und dem Radweg nach Mühlhofen entlang der „L201“ folgen
- ⇐ In Mühlhofen am Kreisverkehr in die Straße nach Gebhardsweiler einbiegen
- ↑ Dem Straßenverlauf bis zu Traktormuseum folgen



29. Traktor zur Holzabfuhr

7.2 Gebhardsweiler → Lippertsreute (Teilstrecke 2)

DER BESCHREIBUNG ZU 6.1 IN UMGEKEHRTER REIHE FOLGEN

8 Lippertsreute → Meersburg → Unteruhldingen

Beschreibung:

Meersburg ist wohl der bekannteste Ort am Bodensee. Der Ort wird geprägt durch die Schlossanlage und die weithin sichtbaren Weinlagen. Von Lippertsreute und den Orten im Salemer Tal gibt es mehrere schöne Möglichkeiten der Ort mit dem Rad über das Hinterland zu erreichen. Je nach Variante haben diese Touren unterschiedliche Schwierigkeitsgrade und Höhenmeter die zu überwinden sind. Wer Meersburg über den Bodenseeradweg anfahren will muss sich in der Ferienzeit auf sehr hohes Verkehrsaufkommen auf dem Radweg einstellen. Die hier beschriebenen Routen sind wenig befahren und landschaftlich sehr interessant.

8.1 Lippertsreute → Meersburg (Teilstrecke 1)

8.1.1 Variante 1 über: Lippertsreute → Stefansfeld → Buggensegel →
Grasbeuren → Baitenhausen → Meersburg

(→ 21,8km, 1:20h, ↓ 130m, ↑↑↑ 234m, H+)



30. Alte Burg Meersburg

ÜBER EINE DER ROUTEN ZU 1.1.2 ODER 1.1.3 NACH STEFANSFELD FAHREN

- ⇐ An der Kreuzung des Radwegs mit der „Straße nach Stefansfeld“ in den Ort abbiegen
- ↑ Bis zum Kreisverkehr fahren und dort in die „Neufracher Str.“ einbiegen.
- ↑ Dem Radweg entlang des Schlossees bis Neufrach folgen
- ⇐ In Neufrach bis zum Kreisverkehr fahren und dort nach links in die Markdorfstraße einbiegen und ihr bis zum Landgasthof Apfelblüte folgen. Rechts abbiegen, die Bahnlinie unterqueren und gleich wieder nachlinks abbiegen.
- ⇒ Nach 100m gabelt sich der Weg. Nach rechts fahren und entlang der Deggenhauser Aach weiterfahren
- ↑ Dem Weg folgen bis die Valchinstein Str. erreicht wird.

- ⇐ Nach links abbiegen
- ⇒ Bis zur Weilerstr. fahren und rechts abbiegen
- ⇐ Beim „Gasthof Frohsinn“ links in die „Bugostaße“ abbiegen

(*** gute Einkehrmöglichkeit)

- ⇒ Nach 100m rechts in die „Margareten Str.“ abbiegen und der Straße bis zur „Mimmenhauser Str.“ folgen
- ⇐ Links abbiegen und der Straße bis Grasbeuren folgen
- ↑ Von Grasbeuren nach Baitenhausen fahren ↑↑↑

VON BAITENHAUSEN ÜBER „RIEDETSWEILER“ NACH MEERSBURG UND WEITER ÜBER DEN BODENSEE RADWEG NACH UNTERUHLINGEN

8.1.2 Variante 2: Lippertsreute → Stefansfeld → Mimmenhausen → Mühlhofen → Gebhardsweiler → Daisendorf ↑↑ → Meersburg



(→ 17km, 3:10h, ↑ 147m, ↓ 240m, H+)

- ⇐ Über eine der Routen zu 1.1.2 oder 1.1.3 nach Stefansfeld fahren
- ⇐ Über die Teilstrecke 3.1 nach Mühlhofen fahren
- ⇐ In Mühlhofen beim Hotel Kreuz in die „Daisendorfer Straße“ nach „Gebhardsweiler“ einbiegen ↑↑↑ und ihr folgen
- ⇐ Das Traktormuseum wird passiert. Weiter geht es durch den Wald bis nach Daisendorf ↑↑
- ⇐ Von Daisendorf geht es direkt in die Oberstadt von Meersburg. ↓
- ⇐ Von Meersburg dem Bodensee Radweg nach Unteruhldingen folgen

8.1.3 Variante 3: Lippertsreute → Stefansfeld → Mimmenhausen → Buggensegel → Ahausen → Ittendorf → Reute → Hagnau → Meersburg



(→ 28km, 1:50h, → ↑ 116m, ↓ 160m, M)

- ⇐ Über die Route 1.1.2 oder 1.1.3 nach Stefansfeld fahren
- ⇐ Zwischen dem Bus- und PKW Parkplatz am Schloss Salem, vor dem Ortseingang von Stefansfeld, in den langen, geraden Feldweg nach Mimmenhausen einbiegen und ihm bis Mimmenhausen folgen
- ⇐ Rechts in die „Bodensee Str.“ einbiegen
- ⇐ Nach 20m in die „Dachsenberg Str.“ nach links einbiegen
- ⇐ In die Kolping Str. (zweite Straße rechts) einbiegen
- ⇐ Bis zur „Alten Neufracher Str.“ fahren und nach links abbiegen
- ⇐ Die B33 überqueren
- ⇐ Die erste Straße rechts (Friedhof Str.) abbiegen.
- ⇐ Im weiteren Verlauf heißt sie „Zur Öle“
- ⇐ Weiter bis nach Buggensegel

- ⇐ Am „Gasthaus Frohsinn“ nach links in die „Bugo Str.“ fahren und ihr bis zur Ortsmitte von Ahausen folgen
- ⇐ Links in die „Ittendorfer Str.“ einbiegen

IM WEITEREN VERLAUF HEIßT DIESE STRAÙE „IN DER BREITE“ UND SPÄTER „REUTE“

- ⇒ Am Beerenhof „Pfleghaar“ rechts halten und dem Weg entlang des Waldrands folgen
- ⇐ Wem Weg bis zur 90 Grad links Kurve vorfahren und weiter folgen bis zum Abzweig zum Ferienhof „Reither“
- ⇒ Hier nach rechts abbiegen
- ↑ Bei dem direkten Abzweig zum Hof weiter geradeaus fahren

SIE PASSIEREN „ST. OSWALD“ UND DEN „BURGUNDERHOF HAGNAU“

SIE FAHREN NACH HAGNAU HINEIN UND BIS ZUM SCHIFFSANLEGER.

VON HIER AUS DEM „BODENSEE RADWEG“ NACH MEERSBURG UND UNTERUHLINGEN FOLGEN

8.2 Meersburg → Unteruhldingen → Lippertsreute (Teilstrecke 2)

- ⇐ Dem „Bodensee Radweg“ Meersburg – Überlingen bis Unteruhldingen folgen
- ⇐ Der Beschreibung zu 3.3.2 Unteruhldingen - Mühlhofen folgen
- ⇐ Der Beschreibung zu 3.4 Mühlhofen – Lippertsreute folgen

9 Lippertsreute → Überlingen

(→←21km, 1:50h, → ↓180m, ↑80m, ← ↑160m, 55m↓)



Beschreibung:

Der Ortskern von Überlingen lässt sich vom Standort Lippertsreute über zwei Hauptstrecken erreichen. Der ausgeschilderte direkte Radweg führt entlang der Hauptstraße nach Salem. Er ist gut ausgebaut, die nebenliegende Straße hat aber ein hohes Verkehrsaufkommen und führt durch das Industriegebiet von Überlingen. Die hier beschriebenen Varianten umfahren diese Strecke über kleine Orts- und Kreisstraßen.

9.1 Lippertsreute → Überlingen

- ↑ Am „Landgasthof Brauerei Keller“ nach rechts in die Hauptstraße einbiegen
- ↑ Bis zur „Wackenweiler Str.“ fahren und in diese einbiegen ↑
- ↑ Dem Straßenverlauf folgen. Der Straßenname wechselt in „Bamberger Str.“ und „Schönbuch Str.“

Bambergen wird östlich umfahren

- ↑ Nach 4 km kommt der „Haustierhof Reutemühle“
- ⇒ Nach rechts in den „Reuteweg“ nach Adelshofen Neuweiler einbiegen
- ↑ Die Straße „Zum Postbühl“ kreuzen und in den „Reuteweg“ fahren

Adelshofen wird westlich passiert

- ⇐ An der Straße „Zum Brandbühl“ links abbiegen und gleich wieder rechts in die „Kogenbach Straße“ fahren

Die „Owingerstr.“ wird erreicht

- ⇐ Links abbiegen und bis zur Mühlenstraße in Überlingen weiterfahren (Schiffslandeplatz)

9.2 Überlingen → Lippertsreute

- ⇐ Vom Schiffslandeplatz Richtung Westen über die Hofstatt Str. bis zur Schulstr. Fahren und nach links in diese abbiegen.
- ↑ Bis zur „Obertorstraße“ fahren
- ⇒ Der „Obertorstraße“ bis zur unteren St. Leonhard Str. folgen und nach rechts in diese einbiegen
- ⇒ Bis zur „Frohsinn Str.“ fahren und an der 2. Straße nach rechts in die „Obere St. Leonhard Str.“ einbiegen.
- ⇒ Nach der Kirche St. Leonhard rechts halten und der Straße folgen

Die B31 wird gekreuzt

- ↑ Ein Waldgebiet wird durchfahren, der „Waldspielplatz“ wird passiert

⇐ An der ersten Abbiegung nach links fahren

DAS „INDUSTRIEGEBIET ÜBERLINGEN“ BEI „MC DONALD'S“ ERREICHT

⇐ Am Kreisverkehr nach links fahren und bis zur L200 vorfahren

↑ Die L200 überqueren und dem Radweg parallel zur L200 folgen

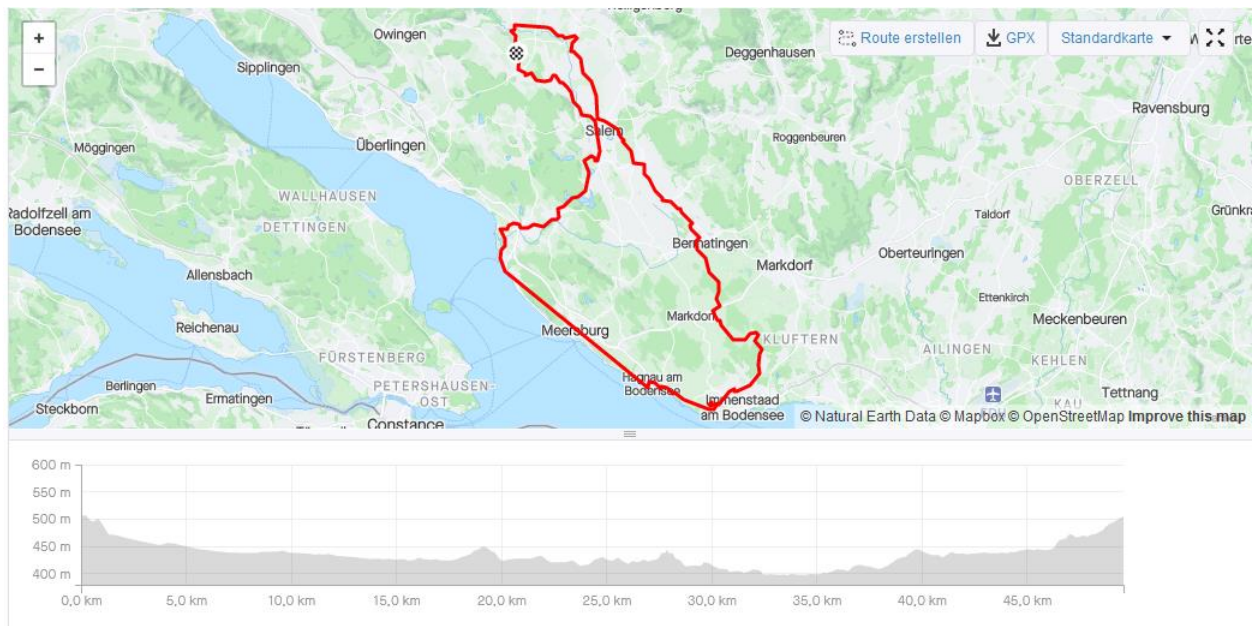
⇐ Nach ca. 3km links auf den Radweg nach Baufnang abbiegen

⇒ Beim „Gasthof Schwert“ zunächst rechts (Richtung Tal) fahren

⇒ Nach 30m links in den Feldweg Richtung Lippertsreute abbiegen

10 Lippertsreute → Immenstaad (Hohberg) → Hagnau → Meersburg → Unteruhldingen

(55,0km, 4:00h, → ↓150m, ↑73m, L)



Beschreibung:

Diese Tour führt über Felder und Wiesen zum Bodensee bei Immenstaad. Zunächst geht es durch das Salemer Tal zum Schloss Salem. Von dort geht es weiter über Markdorf nach Immenstaad. Hier wird der Bodenseeradweg erreicht. Weiter geht es entlang des Sees über Hagnau nach Meersburg bis Unteruhldingen. Der Weg zurück führt über Mühlhofen, Salem. Rickenbach nach Lippertsreute.

10.1 Lippertsreute → Neufrach

DER ROUTE 1.1.2 ODER 1.1.3 NACH STEFANSFELD FOLGEN

- ↪ An der Kreuzung des Feldwegs mit der Straße nach Stefansfeld in den Ort abbiegen
- ↑ Bis zum Kreisverkehr fahren und dort in die „Neufracher Str.“ einbiegen.
- ↑ Dem Radweg entlang des Schloss Sees bis Neufrach folgen

10.2 Neufrach → Immenstaad

10.2.1 Variante 1: Neufrach → Kippenhausen

10.2.1.1 Variante 1.1 Neufrach → Buggensegele → Ahausen → Itten-dorf → Kippenhause → Immenstaad

(15km, 0:50m, ↑76m, ↓91m, H+)



- ⇒ In Neufrach bei den ersten Gebäuden rechts abbiegen
- ↪ Der Straße folgen und in die „Danziger Str.“ nach links einbiegen

- ⇒ An deren Ende rechts
- ⇐ In die Straße „Kleiner Brühl“ (erste links) einbiegen
- ↑ Der Straße „Kleiner Brühl“ folgen und an deren Ende nach rechts in die „Bahnhofstrasse“ einbiegen.
- ⇒ Bei der „Bäckerei Weber“ rechts in den Weg „Zur Öle“ einbiegen und dem Weg folgen
- ⇐ 100m nach der Bahnunterführung an der Gabelung links halten
- ↑ Dem Weg parallel des „Stefansfelder Kanals“ bis Buggensegel folgen.
- ⇐ Beim Gasthof „Frohsinn“ (***) gute Einkehrmöglichkeit) links abbiegen in die „Bugo Str.“
- ↑ Über die Straße bis zur Ortsmitte von Ahausen fahren
- ⇐ Beim Gasthaus „Hecht“ links in die „Ittendorfer Str.“ einbiegen und bis nach Ittendorf fahren ↑
- ↑ Die B33 queren und auf die „Kippenhauser Str.“ fahren
- ↑ Der „Hundsweiler Hof“ wird passiert
- ⇐ Dem Verlauf der Straße bis nach Kippenhausen folgen

10.2.1.2 Variante 1.2 Neufrach → Bermatingen → Kippenhausen
(13km, ↑76m, ↓83m, 1:00m, M)



- ↑ In Neufrach bis zum ersten und zweiten Kreisverkehr fahren und dort geradeaus weiterfahren
- ⇐ Hinter der Firma „Seeger“ nach links in die Straße „Am Wasserstall“ abbiegen
- ↑ Die „Deggenhauser Aach“ wird erreicht
- ↑ Entlang der „Deggenhauser Aach“ weiterfahren
- ↑ Nach 300m die „Deggenhauser Aach“ überqueren und bis zur Bahnlinie fahren
- ↑ Weiter, entlang der Bahnlinie, nach Bermatingen fahren

DIE „ZIEGEL STR.“ WIRD ERREICHT

- ⇒ Beim Fruchthof „Sarosta“ rechts halten

DER „LANDGASTHOF ZOLLERSTUBE“ WIRD PASSIERT

- ⇐ In die Straße „Am Sportplatz“ nach links abbiegen und ihr bis zur „Meersburger Str.“ folgen
- ⇐ Beim „Edeka“ links in den Weg über die Felder abbiegen

DIE „RÖTHENBACH STR.“ WIRD ERREICHT

- ↑ An der Abzweigung zum „Windhundrennclub“ geradeaus

VON HIER AN GEHT ES DURCH EIN WALDSTÜCK BIS DIE B33 ERREICHT WIRD.



31. Radweg hinter dem Windhundrennclub

- ⇒ Rechts abbiegen. Das Atelier des Bildhauers „Lutz Grunar“ wird passiert
- ↑ Dem Radweg entlang der B33 für ca. 500m folgen
- ⇐ In Wirrensegele (Häuser an der B33) links Richtung Immenstaad Friedrichshafen abbiegen und dem Weg bis zur ersten Gabelung folgen

10.2.2 Kippenhausen ↑↑→ Reute→ Immenstaad

(2km, ↑8m, ↓22m, 0:05m, L)



- ⇒ Nach rechts abbiegen auf den Radweg nach Reute

DIE STRAÙE ITTENDORF – KIPPENHAUSEN WIRD ERREICHT

- ⇐ Nach links abbiegen Richtung Reute Kippenhausen

REUTE UND DER BEERENHOF „PFLEGHAAR“ WERDEN PASSIERT

- ↑ Dem Verlauf der Straße bis Kippenhausen folgen

KIPPENHAUSEN WIRD IN DER KIRCHBERG STR. ERREICHT.

- ↑ An der „Villa Puppenhaus“ in die „Montfort Str. geradeaus weiterfahren
- ⇒ Bei der Kirche nach rechts, in die Altenberg Str. abbiegen
- ↑ Der Straße bis zum „Reblandhof“ folgen
- ⇐ Nach links in die „Kupferberg Str.“ abbiegen und ihr bis zum „Pallottiner St Josef Hersberg Schloss“ folgen.

**** Hier besteht die Möglichkeit auf den „Hohberg“ abzubiegen und die herrliche Aussicht über den ganzen See zu genießen*



32. Blick vom „Hohberg“ bei Immenstaad auf die Schweizer Alpen

*(*** Beim „Vinzenz Pallotti Haus“ kann man einen kurzen, lohnenswerten Abstecher zum Aussichtspunkt Hohberg machen. Hier hat man ein herrliches Panorama über den ganzen Obersee (siehe Foto).*

<https://www.tourismus-bw.de/Media/Attraktionen/Hohberg-Immenstaad>)

10.2.3 Variante 2: Neufrach → Kluftern → Immenstaad (+3km)



(16km, ↑64m, ↓79m, 1:0m, L)

(Diese Variante umfährt den Berg von Kippenhausen und hat nur geringe Steigungen)

- ⇐ Nach links Richtung Kluftern abbiegen
- ↑ Dem Weg nach Kluftern ca. 2km bis zur Abzweigung nach Immenstaad folgen
- ⇒ Nach rechts abbiegen Richtung Immenstaad und bis zum „Pallottiner St Josef Hersberg Schloss“ folgen.

**** Hier besteht die Möglichkeit auf den „Hohberg“ abzubiegen und die herrliche Aussicht über den ganzen See zu genießen. (siehe Bild 19)*

10.3 Hagnau → Meersburg → Unteruhldingen (Teilstrecke 3)

- ↑ Dem Verlauf der Straße weiter folgen und die B31 unterqueren
- ⇒ Rechts abbiegen auf den „Bodensee Radweg“ Richtung Hagnau und Meersburg
- ↑ Weiterfahren Richtung „Schloss Kirchberg“ und Hagnau
- ⇐ Vor dem Campingplatz „Alpenblick“ links abbiegen und der „Strandbadstraße“ bis Hagnau folgen



33. Alte Kelter Hagnau

↑ Dem „Bodensee Radweg“ bis Unteruhldingen folgen



34. Weinberg zwischen Hagnau und Meersburg

10.4 Unteruhldingen → Lippertsreute

Der Beschreibung zu 3.3.2 Unteruhldingen - Mühlhofen folgen

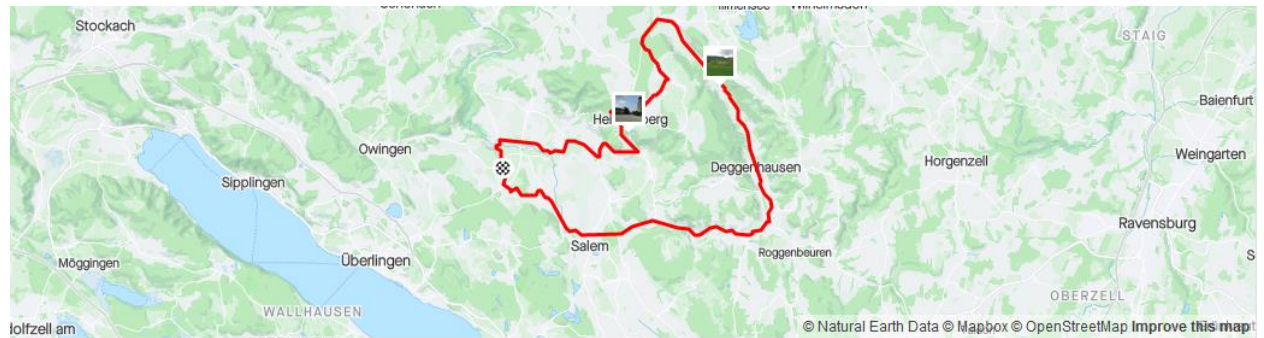
⇐ Der Beschreibung zu 3.4 Mühlhofen – Lippertsreute folgen

11 Lippertsreute → Heiligenberg → Deggenhauser Tal

→ Frickingen → Leutstetten → Heiligenberg → Echbeck → Deggenhausen → Salem → Lippertsreute



(→←44km, 3:30h, → ↓↑441 m H+)



Beschreibung:

Diese Tour führt zunächst über Nebenstraßen und asphaltierte Feldwege bergab nach Frickingen. Von hier geht es Richtung Leutstetten. Es beginnt eine 5,1 km lange Bergfahrt bei der ein Höhenunterschied von 238 m zu überwinden ist. Am Ende der Steigung wird [Schloss Heiligenberg](#) erreicht. Von hier bietet sich eine herrliche Aussicht über das Salemer Tal bis zum Bodensee.



35. Blick auf das Salemer Tal

Der weitere Verlauf der Strecke ist zunächst relativ eben, bis es bei Echbeck ins Deggenhauser Tal geht. Es beginnt eine fast 12 km lange Abfahrt. Das Deggenhauser Tal ist landschaftlich wunderschön und erinnert an eine Alpenlandschaft

mit Wiesen und Weiden. Am Ende des Tals gelangt man nach [Salem](#) mit seiner imposanten Schlossanlage.

11.1 Bruckfelden → Frickingen

↑ Vom „Landgasthof Brauerei Keller“ über die Hauptstraße Richtung Ortsmitte fahren, den „Gasthof Adler“ passieren und nach ca. 100m links in die „Bruckfelder Str.“ einbiegen und ihr bis Bruckfelden folgen.

⇒ Über die Aachbrücke in Bruckfelden fahren und rechts, in den „Nussbaumweg“ abbiegen.

↑ Dem Straßenverlauf bis zur „Felderstraße“ folgen

⇒ Nach rechts in die „Felderstraße“ abbiegen und ihr folgen

↑ Die „L200“ überqueren und der „Bruckfelder Str.“ folgen. Der Sportplatz Frickingen wird passiert

⇒ In Frickingen, im 1. Kreisverkehr bei der „Landbäckerei Baader“ die 2. Ausfahrt nehmen, in die „Lippersreuter Str.“ abbiegen und ihr folgen. Im weiteren Verlauf wird sie zur Heiligenberger Straße und in Leutstetten zur Landstraße.

⇐ An der Kreuzung nach links abbiegen, bis zur Dorfstraße fahren und in diese nach rechts einbiegen.

↑ Der Dorfstraße folgen bis sie wieder die Landstraße erreicht.



36. Schloss Heiligenberg

⇒ Nach rechts abbiegen und der Straße bis Heiligenberg folgen. (Es geht ca. 5,1 km bergauf.)

⇐ Beim Schloss Heiligenberg die 2. Straße links in die Betenbrunner Str. einbiegen.

- ↑ Es geht vorbei am Friedwald Elisenuhe. Nach einer Großen links Kurve kommt man zum Abzweig zur nach Betenbrunn mit der Wallfahrtskapelle St. Maria.



37. Wallfahrtskapelle St. Maria Heiligenberg-Betenbrunn

*** Der Abstecher zur Kapelle führt zu einer kleinen, barocken Kapelle die wunderbar ausgemalt ist.

↑ Es geht zurück zur Straße Richtung Steinbrunn, Wintersulgen.

↑ In Wintersulgen wird der Hauptstraße Echbeck gefolgt.

Hier beginnt die Einfahrt ins [Deggenhauser Tal](#).



38. Muttertierherde im Deggenhauser Tal

- ↑ Dem Verlauf der Straße durch das Deggenhauser Tal geht es durch die Orte Oberboshasel, Sennhof, Obersiggingen, Winterhofen, Untersiggingen nach Salem.



39. Weidekuh im Deggenhauser Tal

- ↑ Das [Kloster und Schloss Salem](#) auf der rechten Seite passieren und in die Straße nach Rickenbach abbiegen.
- ↑ In auf den Radweg entlang der Straße nach Rickenbach folgen.
- ↑ Weiter der Beschilderung nach Baufnang folgen.
- ↑ Bis Baufnang fahren und dann entlang der Felder (neben der Straße) zum Ausgangspunkt zurückfahren.

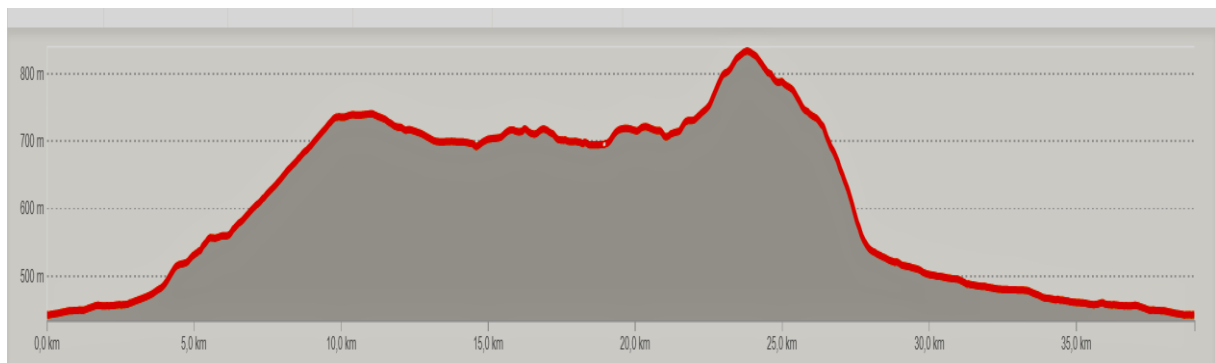
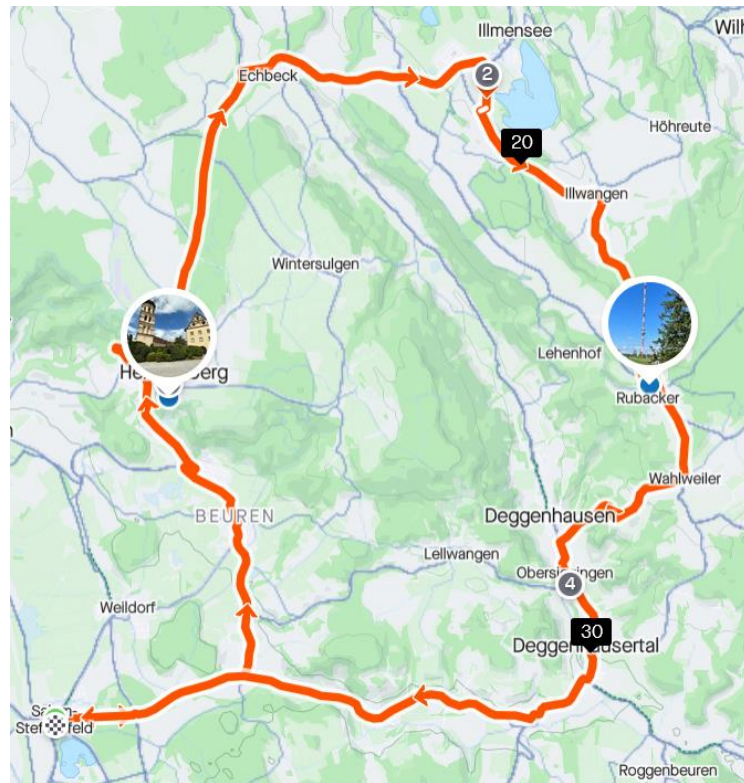


12 Stefansfeld → Heiligenberg → Illmensee → Höchsten → Deggenhausertal → Stefansfeld

(→←40km, 3:30h, → ↓450m, ↑450m, größte Steigung 10,5% über 330 m) <https://maps.app.goo.gl/6XtWXvuhYwnfJNLX7>



Schwierigkeitsgrad H+, Anspruchsvoll



Beschreibung:

Der Salemer Teilort Stefansfeld kann von jedem beliebigen Ort gut mit dem Rad oder dem Auto erreicht werden. Im Bereich des Schloss Salem gibt es große, kostenlose Parkmöglichkeiten für PKW

Zunächst geht es Richtung Heiligenberg. Die durchschnittliche Steigung beträgt 5% über wenige Meter steigt sie auf 7%. Vom Heiligenberg hat man eine wunderbare Aussicht über den Bodensee. Die Schlossanlage kann besichtigt werden. Dafür sollten 2 Stunden eingeplant werden.

Weiter geht es Richtung Illmensee. Es erwartet einen eine alpenländische Landschaft mit Weiden und Almen. Entlang des Illmensee's geht es weiter zum "Höchsten", der größten Erhebung der Gegend. Hier bietet es sich an, im Berggasthof Rast zu machen. Der weitere Weg führt über das Deggenhausertal zurück zum Ausgangsort.

Von **Lippertsreute** erreicht man Stefansfeld über eine der Routen unter Pkt. 1

STEFANSFELD

↑ Auf Klosterstraße nach Westen Richtung Heiligenbergerstraße 37 m

⇒ Rechts abbiegen auf Heiligenbergerstraße 1,7 km

⇒ Rechts abbiegen auf Bachstraße 120 m

⇐ Links abbiegen auf Döbele 170 m

↗ Leicht rechts abbiegen 1,4 km

↑ Weiter auf Steinenberg 550 m

⇒ Rechts abbiegen auf Rathausweg 450 m

↑ Weiter auf L201 3,5 km

↗ Leicht rechts abbiegen auf Salemer Str.180 m

↖ Leicht links abbiegen auf Fürstenbergstraße 250 m

45 min (8,4 km)

HEILIGENBERG

↑ Auf Fürstenbergstraße nach Norden Richtung Enggasse 19 m

↑ Weiter auf Pfullendorfer Str. 1,0 km

↑ Weiter auf L201 3,5 km

⇒ Rechts abbiegen auf L207a 3,9 km

25 min (8,4 km)

ILLMENSEE

- ↑ Auf Hauptstraße nach Südwesten Richtung Poststraße 230 m
- ↩ Links abbiegen auf Reutestraße 1,5 km
- ↩ Links abbiegen auf K8248 1,4 km
- ⇒ Rechts abbiegen auf Höchstenstraße 1,3 km
- ↑ Weiter auf K8249 1,5 km
- ↑ Weiter auf K7775 69 m
- ↩ Links abbiegen auf K7781 550 m

30 min (6,6 km)

HÖCHSTEN

- ↑ Auf Höchsten nach Südosten Richtung K7753 270 m
- ↑ Weiter auf K7781 900 m
- ⇒ Bei Homberger Str. rechts abbiegen 1,2 km
- ↑ Weiter auf Krauchenstraße 1,1 km
- ↩ Links abbiegen auf Aachstraße 100 m
- ↑ Weiter auf Deggenhauser Str. 550 m
- ↑ Weiter auf L207 1,4 km

16 min (5,5 km)

DEGGENHAUSERTAL

- ↑ Auf Badener Str. nach Süden. Den Kreisverkehr passieren 550 m
- ↑ Weiter auf Hagenbuch 400 m
- ↑ Weiter auf Wittenhofer Str. 400 m

4 min (1,4 km)

UNTERSIGGINGEN

↑ Auf Wittenhofer Str. nach Westen Richtung Grünwanger Str. 950 m

↑ Weiter auf L204 6,1 km

⇒ Rechts abbiegen auf Leopoldstraße 120 m

⇐ Links abbiegen auf Klosterstraße 92 m

19 min (7,2 km)

STEFANSFELD WIRD ERREICHT

13 Abbildungsverzeichnis

1. Salemer Tal bei Stefansfeld	4
2. Schafherde im Salemer Tal.....	9
3. Störche am Affenberg bei Salem.....	9
4. Storch Horst am Affenberg	9
5. Schloss Heiligenberg	10
6. Lädine am Anleger in Immenstaad	11
7. Altes Schloss Meersburg	11
8. Storchennest am Affenberg	12
9. Kloster Birnau	12
10. Blick ins Salemer Tal.....	13
11. Blick in den Garten des „Landgasthof Brauerei Keller“	15
12. Ortsausgang Lippertsreute Richtung Bruckfelden	15
13. Neben dem Radweg in Lippertsreute.....	16
14. Wegekreuz am Radweg Frickingen-Lippertsreute.....	16
15. Blick auf das „Salemer Tal“ mit „Schloss Heiligenberg“	17
16. Schloss See Salem	19
17. Pfahlbauten Unteruhldingen.....	20
18. Katarakt an der „Salemer Aach“ bei Oberuhldingen	22
19. Wagen aus der Zeit der Pfahlbauten.....	23
20. Badestelle Unter-Uhldingen.....	23
21. Bifang Weiher bei Mimmenhausen.....	25
22. Frei fliegende Störche am Affenberg.....	26
23. Blick vom Berghof auf Lippertsreute und das Salemer Tal	27
24. Storchennest am Affenberg	28
25. Ruhe Pilz am Prälatenweg.....	29
26. Nellensfurtweiher am Prälatenweg.....	30
27. Zisterzienser Priorat Kloster Birnau.....	30
28. Ausstellungsstück Auto- & Traktormuseum	33
29. Traktor zur Holzabfuhr	34
30. Alte Burg Meersburg.....	35
31. Radweg hinter dem Windhundrennclub	42
32. Blick vom „Hohberg“ bei Immenstaad auf die Schweizer Alpen	43
33. Alte Kelter Hagnau	44
34. Weinberg zwischen Hagnau und Meersburg.....	44
35. Blick auf das Salemer Tal.....	45
36. Schloss Heiligenberg	46
37. Wallfahrtskapelle St. Maria Heiligenberg-Betenbrunn.....	47
38. Muttertierherde im Deggenhauser Tal.....	47
39. Weidekuh im Deggenhauser Tal.....	48

14 Hinweise:

Kleine Fotos im Text zeigen Weggabelungen. Sie dienen der Orientierung beim Radfahren. Diese Fotos werden im Abbildungsverzeichnis nicht aufgeführt.

Blau unterstrichene Texte sind [Link zu weiterführenden Informationen](#) (nur in in der Onlineausgabe)

Im Text werden Fahrräder ohne Hilfsmotor als BioBike bezeichnet.

Bildquelle & Coppyright:

Peter Roller, 71706 Markgröningen

15 Legende

→ Wegstrecke hin

← Wegstrecke zurück

→← Hin- und Rückweg

1:00h Fahrzeit ohne Pausen

↓ (10m) Höhenmeter bergab

↑ (10m) Höhenmeter bergauf

↑ leichte Steigung

↓ leichtes Gefälle

↑↑ mittlere Steigung

↓↓ mittleres Gefälle

↑↑↑ starke Steigung

↓↓↓ starkes Gefälle

↑↓ Gesamte Höhendifferenz

Schwierigkeitsgrad (körperliche Belastung)

(**L**eicht, **M**ittel, **H**och, **H+** sehr hoch)

*** Empfehlenswert

!!! Hinweise

Die Hefte dieser Reihe Sie als PDF-Datei auf ihr Handy oder ihren PC laden.



<http://www.bodensee-radtouren.eu/>

Bisher erschienene Hefte

- Heft I: Salemer Tal / Linzgau
Start und Ziel Lippersreute
- Heft II: Überlinger See und Bodanrück
Start/Ziel: Überlingen / Meersburg
- Heft III: Untersee / Hochrhein / Hegau
Start/Ziel: Radolfzell
- Heft IV: Obersee, Bregenzerwald und Rheindelta
Start/Ziel: Friedrichshafen / Bregenz /
Lindau / Roschach